

IV.

Carte geografiche delle comunità del Mugello prima e dopo la rottura del 1774

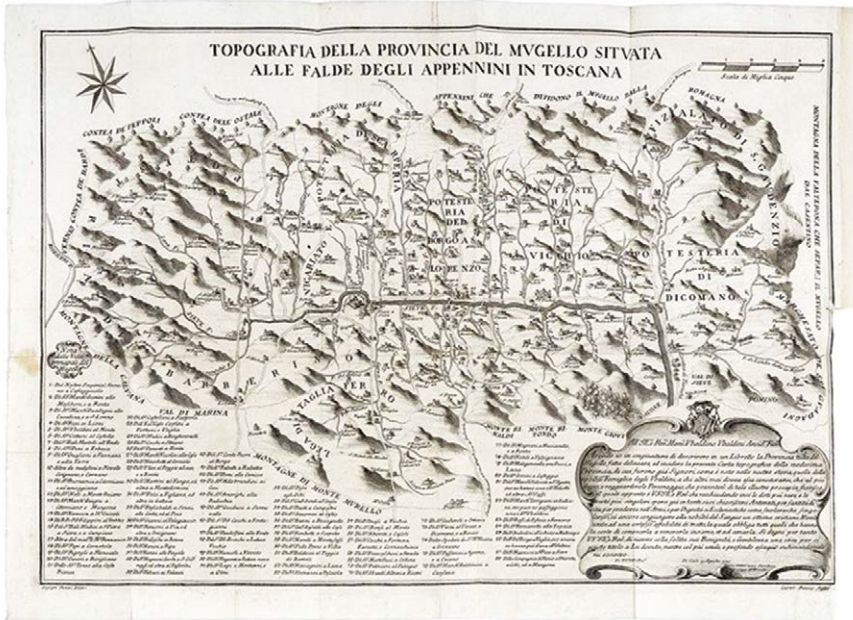


Figura 1 – Topografia della provincia del Mugello situata alle falde degli Appennini in Toscana, in Giuseppe Maria Brocchi, *Descrizione della Provincia del Mugello con la carta geografica del medesimo*, Firenze, nella Stamperia d'Anton Maria Albizzini, 1748.

FUP Best Practice in Scholarly Publishing (DOI 10.36253/fup_best_practice)

Giacomo Carmagnini, *Il Mugello e la Riforma comunitativa di Pietro Leopoldo (1774-1790). Adegamenti e 'deviazioni' per un governo del territorio*, © 2025 Author(s), CC BY 4.0, published by Firenze University Press, ISBN 979-12-215-0789-8, DOI 10.36253/979-12-215-0789-8

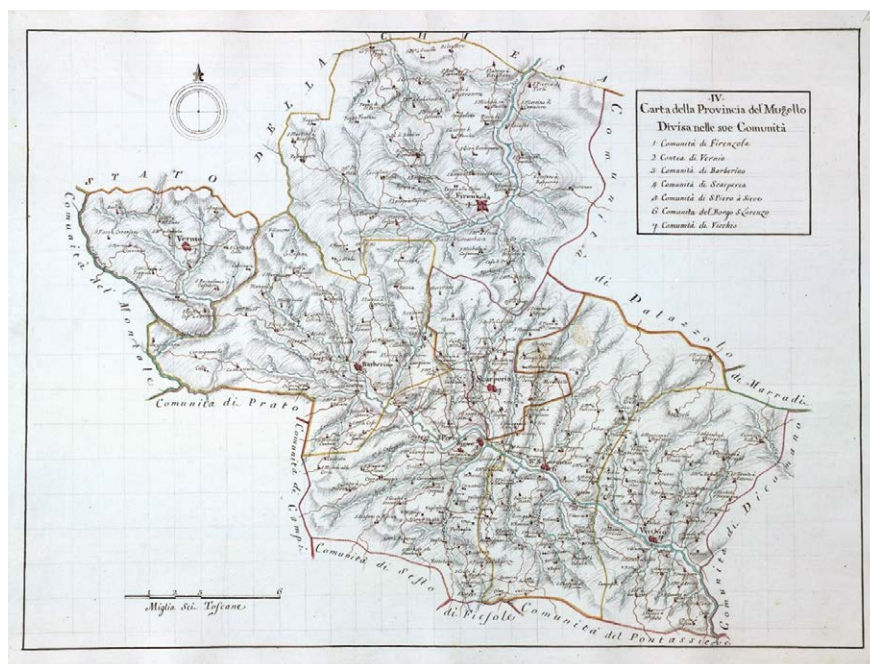


Figura 2 – Carta della Provincia del Mugello Divisa nelle Sue Comunità [1778-1783].
Národní archiv (Praha), Rodinný Archiv Toskánských Habsburků, Provincie del Granducato, 33a (carta n. IV).

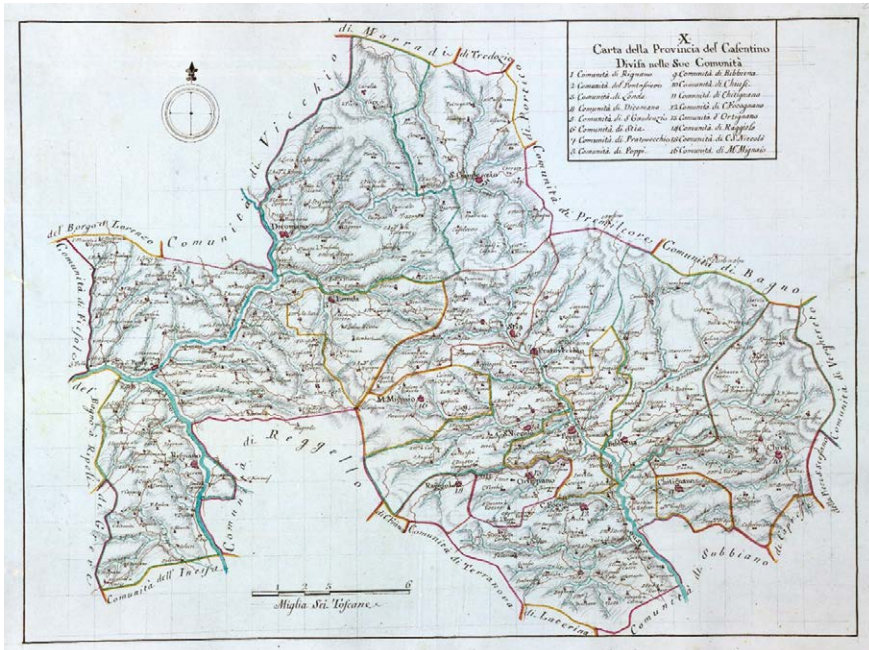


Figura 3 – Carta della Provincia del Casentino Divisa nelle Sue Comunità [tra cui Dicomano e San Godenzo] [1778-1783]. Národní Archiv (Praha), Rodinný Archiv Toskánských Habsburků, Provincie del Granducato, 33a (carta n. X).

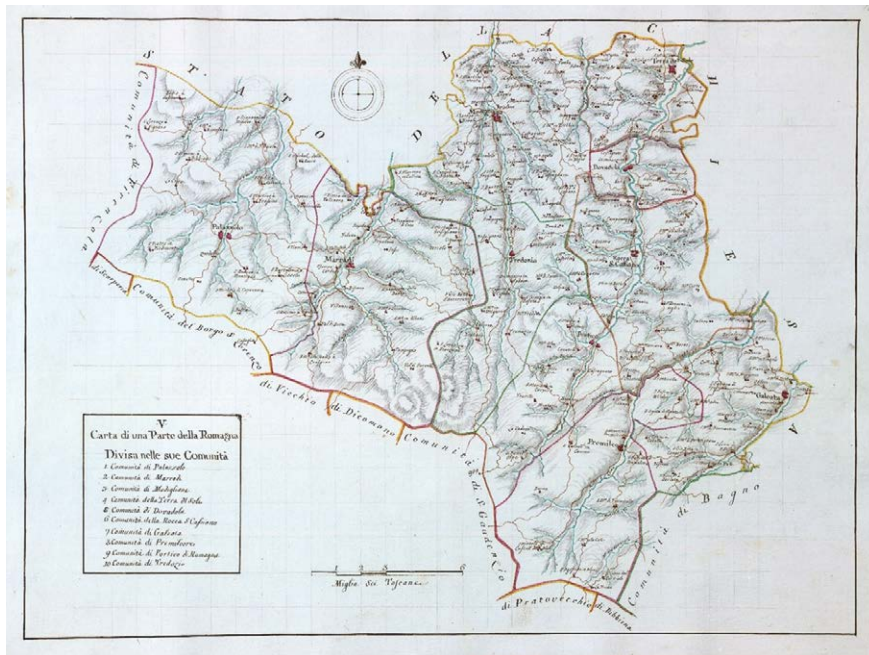


Figura 4 – Carta di una Parte della Romagna Divisa nelle Sue Comunità [tra cui Marradi e Palazzuolo sul Senio] [1778-1783]. Národní archiv (Praha), Rodinný archiv toskánských Habsburků, Provincie del Granducato, 33a (carta n. V).